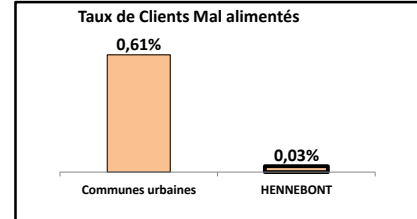


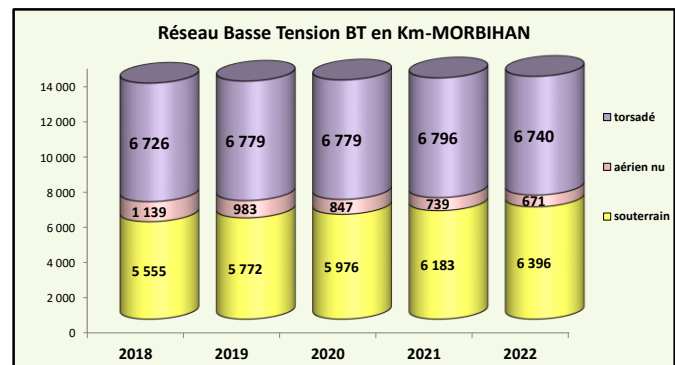
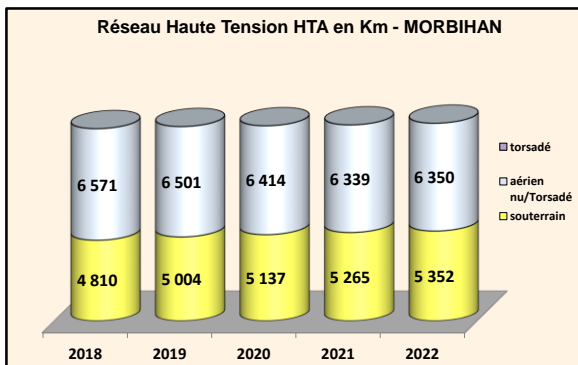
HENNEBONT

Nombre de clients

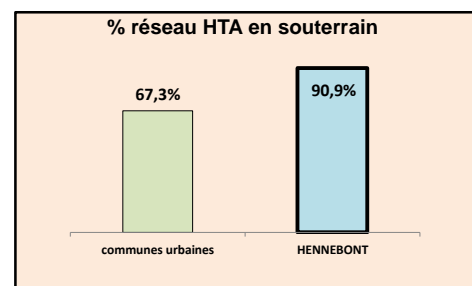
Désignation	MORBIHAN	Communes urbaines	Communes rurales	HENNEBONT
Nombre clients BT (pris en compte pour calcul CMA)	532 610	290 507	242 103	9 784
Nombre Clients Mal Alimentés BT (CMA)	4 058	1 763	2 295	3
Taux Clients Mal Alimentés	0,8%	0,61%	0,95%	0,03%



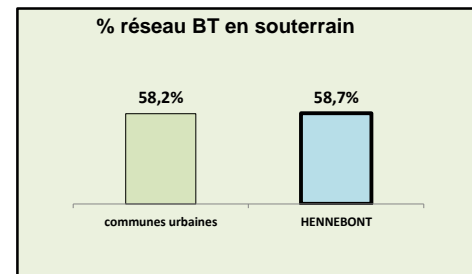
Données techniques



Désignation	MORBIHAN	communes urbaines	communes rurales	HENNEBONT
Longueur totale du réseau HTA en km	11 702	3 320	8 382	63
dont HTA aérien (nu+torsadé)	6 350	1 086	5 263	6
dont HT souterrain	5 352	2 233	3 119	57
% souterrain HT	45,7%	67,3%	37,2%	90,9%



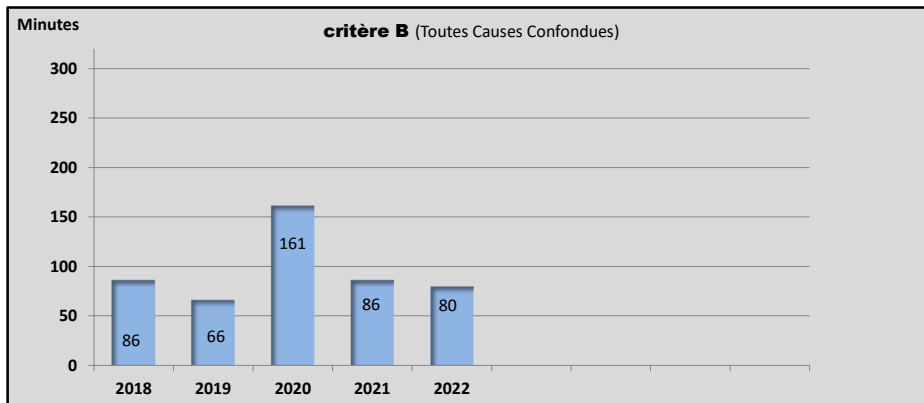
Désignation	MORBIHAN	communes urbaines	communes rurales	HENNEBONT
Longueur totale du réseau BT en km	13 807	4 822	8 985	136
dont BTA aérien (nu+torsadé)	7 479	2 017	5 452	56
dont BTA aérien nu de faibles sections	129	45	84	1
dont BT souterrain	6 328	2 805	3 533	80
% souterrain BT	45,8%	58,2%	39,3%	58,7%



Désignation	MORBIHAN	communes urbaines	communes rurales	HENNEBONT
Nombre de postes HTA/BT (DP, MX)	15 089	4 552	10 205	111

Critère B pour le MORBIHAN

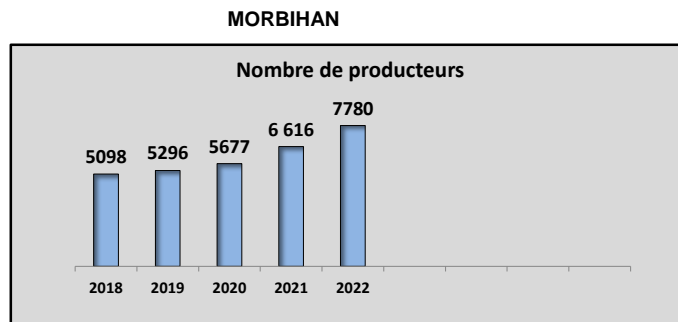
Temps moyen de coupure de l'électricité subi par usager par an (mn)



Données du fournisseur EDF – Tarifs Réglementés de Vente -TRV

Année 2022	Nombre de clients aux tarifs réglementés		Consommation annuelle correspondante en GWh	
	MORBIHAN	HENNEBONT	MORBIHAN	HENNEBONT
Tarif bleu <= 36KVA	338 374	5 201	1 576	20,2

Nombre d'installations de production d'électricité décentralisée



Photovoltaïque : 7 659
 Eolien : 46
 Hydraulique : 29
 Autres : 46